

**МИНИСТЕРСТВО НАУКИ И ВЫСШЕГО ОБРАЗОВАНИЯ РОССИЙСКОЙ ФЕДЕРАЦИИ**  
**ФГБОУ ВО "ДАГЕСТАНСКИЙ ГОСУДАРСТВЕННЫЙ ТЕХНИЧЕСКИЙ УНИВЕРСИТЕТ"**

**УТВЕРЖДАЮ**

Врио ректора  Суракатов Н.С.  
 06 2019г.

## УЧЕБНЫЙ ПЛАН

по программе магистратуры

21.04.02 Землеустройство и кадастры



План одобрен Ученым советом вуза  
 Протокол № 12 от 27.06.2019г.

**21.04.02**




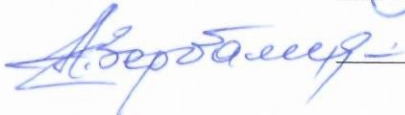
Программа магистратуры: Земельный кадастр  
 Факультет: Магистерской подготовки

Квалификация: магистр
Программа подготовки: академическая магистратура
Форма обучения: Очная
Срок получения образования: 2г

Год начала подготовки (по учебному плану) 2019  
 Учебный год 2019-2020  
 Образовательный стандарт (ФГОС) № 298 от 30.03.2015

+	Основной	Виды профессиональной деятельности
+	+	организационно-управленческая
+	+	проектная
+	+	производственно-технологическая
+	+	научно-исследовательская

**СОГЛАСОВАНО**

И.о. начальника УМУ  / Гусейнов М.Р./  
 Начальник УО  / Магомаева Э.В./  
 Декан  / Ашуралиева Р.К./  
 Зав. кафедрой  / Айдамиров Д.С./

