


Документ подписан простой электронной подписью
 Информация о владельце:
 ФИО: Баламирзоев Назим Лиодинович
 Должность: Врио ректора
 Дата подписания: 28.03.2022 12:05:53
 Уникальный программный ключ:
 b261c06f25acbb0d1e6de5fc04abdfed0091d138

МИНИСТЕРСТВО НАУКИ И ВЫСШЕГО ОБРАЗОВАНИЯ РОССИЙСКОЙ ФЕДЕРАЦИИ
 ФГБОУ ВО "ДАГЕСТАНСКИЙ ГОСУДАРСТВЕННЫЙ ТЕХНИЧЕСКИЙ УНИВЕРСИТЕТ"

УТВЕРЖДАЮ

Ректор  Суракатов Н.С.
 28.03.2022 12:05:53



План одобрен Ученым советом вуза
 Протокол № 12 от 25.06.2020 г.

УЧЕБНЫЙ ПЛАН

по программе магистратуры

21.04.02

21.04.02 Землеустройство и кадастры






Программа магистратуры: Земельный кадастр
 Факультет: Магистерской подготовки

Год начала подготовки (по учебному плану) 2020
 Учебный год 2020-2021
 Образовательный стандарт (ФГОС) № 298 от 30.03.2015

Квалификация: магистр
Программа подготовки: академическая магистратура
Форма обучения: Очная
Срок получения образования: 2г

+	Основной	Виды профессиональной деятельности
+	+	организационно-управленческая
+	+	проектная
+	+	производственно-технологическая
+	+	научно-исследовательская

СОГЛАСОВАНО

И.о. проректора по учебной работе  Баламирзоев Н.П./
 И.о. начальника УМУ  Гусейнов М.Р./
 Начальник УО  Магомаева Э.В./
 Декан  Ашуралиева Р.К./
 Зав. кафедрой  Курбанов З.М./

