


Документ подписан простой электронной подписью
 Информация о владельце:
 ФИО: Баламирзоев Назим Лиодинович
 Должность: Врио ректора
 Дата подписания: 28.03.2022 12:05:53
 Уникальный программный ключ:
 b261c06f25acbb0d1e6de5fc04abdfed0091d138

МИНИСТЕРСТВО НАУКИ И ВЫСШЕГО ОБРАЗОВАНИЯ РОССИЙСКОЙ ФЕДЕРАЦИИ
 ФГБОУ ВО "ДАГЕСТАНСКИЙ ГОСУДАРСТВЕННЫЙ ТЕХНИЧЕСКИЙ УНИВЕРСИТЕТ"

УТВЕРЖДАЮ

Ректор  Суракатов Н.С.
 28.03.2022



План одобрен Ученым советом вуза

Протокол № 12 от 25.06.2020 г.

УЧЕБНЫЙ ПЛАН

по программе магистратуры

21.04.02

21.04.02 Землеустройство и кадастры






Программа магистратуры: Земельный кадастр
 Факультет: Магистерской подготовки

Квалификация: магистр
Программа подготовки: академическая магистратура
Форма обучения: Очная
Срок получения образования: 2г

Год начала подготовки (по учебному плану) 2020
 Учебный год 2020-2021
 Образовательный стандарт (ФГОС) № 298 от 30.03.2015

+	Основной	Виды профессиональной деятельности
+	+	организационно-управленческая
+	+	проектная
+	+	производственно-технологическая
+	+	научно-исследовательская

СОГЛАСОВАНО

И.о. проректора по учебной работе  / Баламирзоев Н.П./
 И.о. начальника УМУ  / Гусейнов М.Р./
 Начальник УО  / Магомаева Э.В./
 Декан  / Ашуралиева Р.К./
 Зав. кафедрой  / Курбанов З.М./

Считать в плане	Индекс	Наименование	Форма контроля				з.е.		Итого акад. часов					Курс 2										Закрепленная		
			Экзамен	Зачет	Зачет с оц.	КР	Экспертное	Факт	Экспертное	По плану	Контакт часы	СР	Конт роль	Сем. 3					Сем. 4							
														з.е.	Итого	Лек	Лаб	Пр	СР	Конт роль	з.е.	Итого	Лек		Лаб	Пр
М1. Дисциплины (модули)						63	63	2268	2268	639	1233	396	23	828	54	170	460	144								
Базовая часть						26	26	936	936	234	450	252	6	216	18	34	128	36								
+	Б1.Б.01	Философия и методология науки	1				3	3	108	108	26	46	36												55	
+	Б1.Б.02	Правовое обеспечение инновационной деятельности	2				3	3	108	108	26	46	36												34	
+	Б1.Б.03	Информационные компьютерные технологии	1			1	3	3	108	108	18	54	36												23	
+	Б1.Б.04	Прикладная математика	1				3	3	108	108	26	46	36												7	
+	Б1.Б.05	Современные проблемы землеустройства и кадастров	2	1			5	5	180	180	60	84	36												23	
+	Б1.Б.06	Территориальное планирование и прогнозирование	3				4	4	144	144	26	82	36	4	144	9	17	82	36						23	
+	Б1.Б.07	Кадастр недвижимости	2			2	3	3	108	108	26	46	36												23	
+	Б1.Б.08	Автоматизированные системы проектирования и кадастра		3		3	2	2	72	72	26	46		2	72	9	17	46							23	
Вариативная часть						37	37	1332	1332	405	783	144	17	612	36	136	332	108								
+	Б1.В.01	Организация проектной и научной деятельности		3			3	3	108	108	34	74		3	108		34	74							23	
+	Б1.В.02	Теоретические основы земельного кадастра		2			2	2	72	72	26	46													23	
+	Б1.В.03	Мониторинг и кадастр природных ресурсов		1			3	3	108	108	43	65													23	
+	Б1.В.04	Методы дистанционного зондирования в земельном кадастре	3			3	4	4	144	144	43	65	36	4	144	9	34	65	36						23	
+	Б1.В.05	Эффективность применения кадастровых данных и мониторинга земель	3	2			5	5	180	180	52	92	36	3	108	9	17	46	36						23	
+	Б1.В.06	Деловой иностранный язык		1			2	2	72	72	17	55													13	
+	Б1.В.07	Управление земельными ресурсами и объектами недвижимости	3				4	4	144	144	43	65	36	4	144	9	34	65	36						23	
+	Б1.В.ДВ.01	Дисциплины по выбору М1.В.ДВ.1		3			3	3	108	108	26	82		3	108	9	17	82								
+	Б1.В.ДВ.01.01	Природоохранное (экологическое) право		3			3	3	108	108	26	82		3	108	9	17	82							23	
-	Б1.В.ДВ.01.02	Экологический мониторинг		3			3	3	108	108	26	82		3	108	9	17	82							23	
+	Б1.В.ДВ.02	Дисциплины по выбору М1.В.ДВ.2		1			3	3	108	108	43	65														
+	Б1.В.ДВ.02.01	Инновационные технологии в земельном кадастре		1			3	3	108	108	43	65													23	
-	Б1.В.ДВ.02.02	Информатизация системы управления земельного кадастра		1			3	3	108	108	43	65													23	
+	Б1.В.ДВ.03	Дисциплины по выбору М1.В.ДВ.3		2			2	2	72	72	26	46														
+	Б1.В.ДВ.03.01	Правовое регулирование земельно-имущественных отношений		2			2	2	72	72	26	46													34	
-	Б1.В.ДВ.03.02	Планирование и организация кадастровых работ		2			2	2	72	72	26	46													23	
+	Б1.В.ДВ.04	Дисциплины по выбору М1.В.ДВ.4		1		1	3	3	108	108	26	46	36													
+	Б1.В.ДВ.04.01	Оценка земли и недвижимости		1		1	3	3	108	108	26	46	36												23	
-	Б1.В.ДВ.04.02	Формирование объектов недвижимости		1		1	3	3	108	108	26	46	36												23	
+	Б1.В.ДВ.05	Дисциплины по выбору М1.В.ДВ.5		2			3	3	108	108	26	82														
+	Б1.В.ДВ.05.01	Мониторинг и прогнозирование бонитета почвенного горизонта		2			3	3	108	108	26	82													23	
-	Б1.В.ДВ.05.02	Зарубежные земельно-кадастровые системы		2			3	3	108	108	26	82													23	
М2. Практики						48	48	1728	1728	102	1626		7	252		34	218		21	756				756		
Вариативная часть						48	48	1728	1728	102	1626		7	252		34	218		21	756				756		
+	Б2.В.01(У)	Учебная практика			2		3	3	108	108		108													23	
+	Б2.В.02(Н)	Научно-исследовательская работа в семестре		123			21	21	756	756	102	654		7	252		34	218							23	
+	Б2.В.03(П)	Производственная практика			2		3	3	108	108		108													23	
+	Б2.В.04(П)	Педагогическая практика			4		3	3	108	108		108							3	108				108	23	
+	Б2.В.05(Пд)	Преддипломная			4		18	18	648	648		648							18	648				648	23	
М3. Государственная итоговая аттестация						9	9	324	324		324								9	324				324		
Базовая часть						9	9	324	324		324								9	324				324		
+	Б3.Б.01	Государственная итоговая аттестация					9	9	324	324		324							9	324				324	23	

	Баз.%	Вар.%	ДВ(от Вар.)%	з.е.			Всего	Сем 1	Сем 2	Всего	Сем 3	Сем 4
				Мин.	Макс.	Факт						
Итого (с факультативами)				114	126	120	60	27	33	60	30	30
Итого по ОП (без факультативов)				114	126	120	60	27	33	60	30	30
Дисциплины (модули)	41%	59%	37.8%	60	63	63	40	22	18	23	23	
Базовая часть				21	27	26	20	11	9	6	6	
Вариативная часть				36	39	37	20	11	9	17	17	
Практики	0%	100%	0%	48	54	48	20	5	15	28	7	21
Вариативная часть				48	54	48	20	5	15	28	7	21
Государственная итоговая аттестация				6	9	9				9		9
Базовая часть				6	9	9				9		9
Факультативы												
Вариативная часть												
Учебная нагрузка (акад.час/нед)	ОП, факультативы (в период ТО)					52.4	-	49.2	52.9	-	55.7	
	ОП, факультативы (в период экз. сессий)					44.9	-	48	38.2	-	48	
Контактная работа в период ТО (акад.час/нед)	ОП					14.8	-	15.4	13.8	-	15.4	
Суммарная контактная работа (акад. час)	Блок М1					639	-	225	190	-	224	
	Блок М2					102	-	34	34	-	34	
	Блок М3						-			-		
	Блок ФТД						-			-		
	Итого по всем блокам					741	-	259	224	-	258	
Обязательные формы контроля	ЭКЗАМЕН (Эк)						7	4	3	4	4	
	ЗАЧЕТ (За)						10	5	5	4	4	
	ЗАЧЕТ С ОЦЕНКОЙ (ЗаО)						2		2	2		2
	КУРСОВАЯ РАБОТА (КР)						3	2	1	2	2	
Процент ... занятий от аудиторных (%)	лекционных					29.43%						
	в интерактивной форме					54.6%						